

■■■ Bekanntmachung

Der Gemeinderat der Gemeinde Aurachtal hat in der öffentlichen Sitzung am 12.02.2020 die Satzung über die förmliche Festsetzung des Sanierungsgebietes "Ortskern Münchaurach" beschlossen. Diese wird nunmehr bekannt gemacht:

Satzung über die förmliche Festsetzung des Sanierungsgebietes "Ortskern Münchaurach"

(Sanierungssatzung)

vom 12.02.2020

Die Gemeinde Aurachtal erlässt aufgrund § 142 Abs. 3 des Baugesetzbuches (BauGB) in der Fassung der Bekanntmachung vom 03.11.2017 (BGBl. I S. 3634) in Verbindung mit Art. 23 ff. Gemeindeordnung für den Freistaat Bayern (GO) in der Fassung der Bekanntmachung vom 22.08.1998 (GVBl. S. 796, BayRS 2020-1-1-I), zuletzt geändert durch § 5 Abs. 2 des Gesetzes vom 23.12.2019 (GVBl. S. 737), folgende Satzung:

§ 1 Festlegung des Sanierungsgebiets

Im nachfolgend näher beschriebenen Gebiet liegen städtebauliche Missstände vor. Dieser Bereich soll durch städtebauliche Sanierungsmaßnahmen wesentlich verbessert und umgestaltet werden. Das insgesamt ca. 11,0 ha umfassende Gebiet wird hiermit förmlich als Sanierungsgebiet festgelegt und erhält die Kennzeichnung "Ortskern Münchaurach".

Das Sanierungsgebiet umfasst alle Grundstücke und Grundstücksteile innerhalb der im Lageplan M 1 : 1000 des Büros STADT & LAND vom 12.02.2020 abgegrenzten Fläche. Dieser ist Bestandteil dieser Satzung und als Anlage beigefügt.

Werden innerhalb des Sanierungsgebiets durch Grundstückszusammenlegungen Flurstücke aufgelöst und neue Flurstücke gebildet oder entstehen durch Grundstücksteilungen neue Flurstücke, sind auf diese insoweit die Bestimmungen dieser Satzung ebenfalls anzuwenden.

§ 2 Verfahren

Die Sanierungsmaßnahme wird im vereinfachten Verfahren durchgeführt. Die Anwendung der besonderen sanierungsrechtlichen Vorschriften der §§ 152 bis 156 a BauGB ist ausgeschlossen.

§ 3 Genehmigungspflichten

Die Vorschriften des § 144 BauGB über genehmigungspflichtige Vorhaben und Rechtsvorgänge finden Anwendung.

§ 4 Inkrafttreten

Diese Satzung wird gemäß § 143 Abs. 1 BauGB mit ihrer Bekanntmachung am 27.02.2020 rechtsverbindlich.

Aurachtal, den 13.02.2020

Gemeinde Aurachtal

Klaus Schumann

1. Bürgermeister

Hinweise:

Gemäß § 142 Abs. 3 Satz 3 BauGB wurde bei dem Beschluss über die Sanierungssatzung zugleich auch durch Beschluss die Frist festgelegt, in der die Sanierung durchgeführt werden soll; hier ist ein Durchführungszeitraum von zunächst 15 Jahren bis voraussichtlich Februar 2035 vorgesehen. Kann die Sanierung nicht innerhalb der Frist durchgeführt werden, kann die Frist durch Beschluss verlängert werden (§ 142 Abs. 3 Satz 4 BauGB).

Gemäß § 215 Abs. 2 BauGB wird auf die Voraussetzungen für die Geltendmachung der Verletzung von Verfahrens- und Formvorschriften und von Mängeln der Abwägung sowie die Rechtsfolgen des § 215 Abs. 1 BauGB hingewiesen.

Unbeachtlich werden demnach

1. eine Verletzung der in § 214 Abs. 1 Nr. 1 und 2 BauGB bezeichneten Verfahrens- und Formvorschriften und

2. Mängel der Abwägung, wenn sie nicht in Fällen der Nummer 1 innerhalb eines Jahres, in Fällen der Nummer 2 innerhalb von sieben Jahren seit Bekanntmachung der Satzung schriftlich gegenüber der Gemeinde Aurachtal geltend gemacht worden sind; der Sachverhalt, der die Verletzung oder den Mangel begründen soll, ist darzulegen.

Die einschlägigen Vorschriften können während der allgemeinen Dienstzeit von jedermann im Rathaus der Verwaltungsgemeinschaft Aurachtal eingesehen werden. Dort erhalten Betroffene und Interessierte weitere Auskünfte.

Die Genehmigung für die Bestellung eines das Grundstück belastenden Rechts i. S. d. § 144 Abs. 2 Nr. 2 BauGB wird allgemein erteilt.

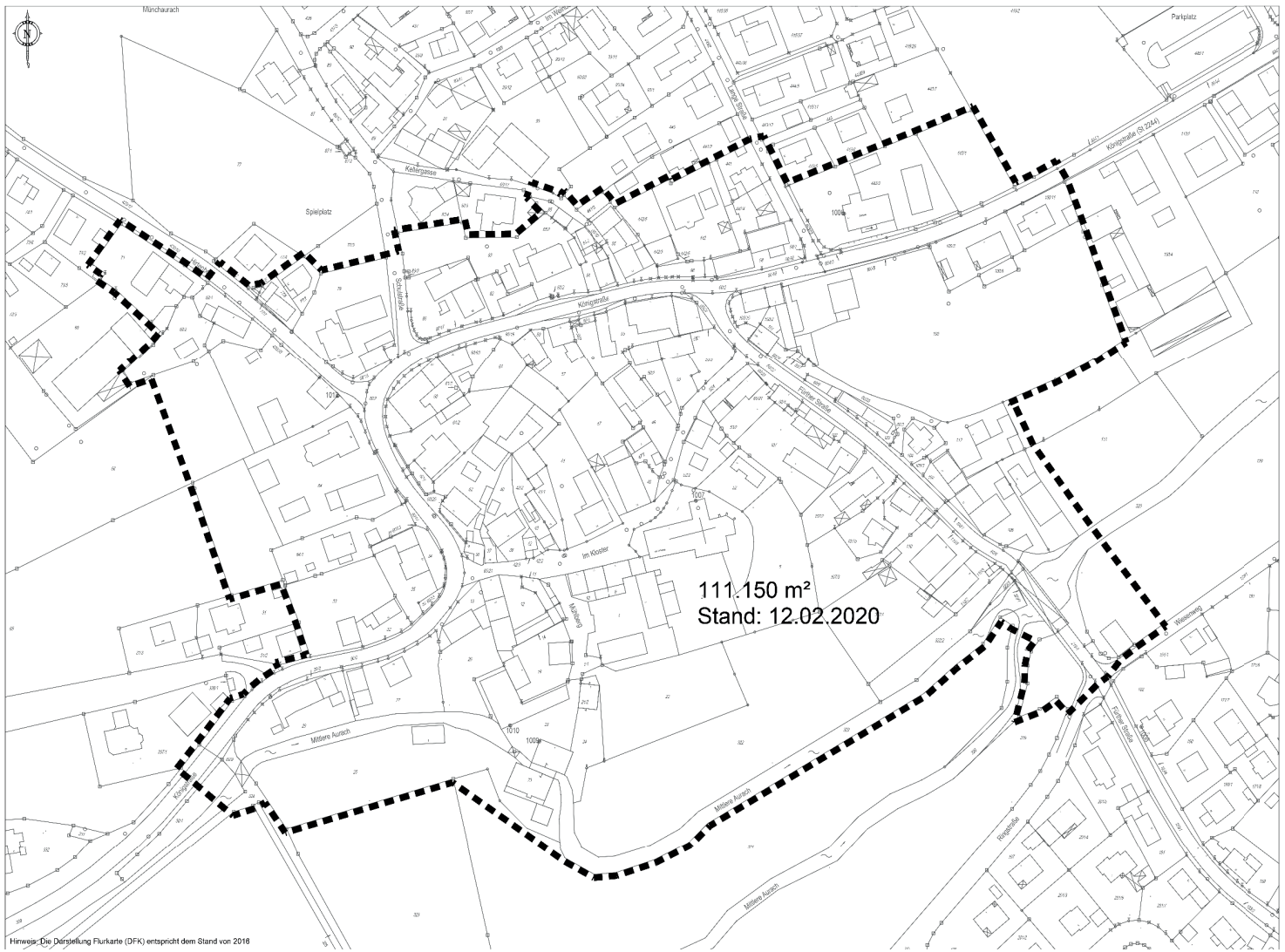
Gem. § 2 der Bekanntmachungsverordnung (BekV) ist der Ausgabetag dieses Amtsblattes der Tag der amtlichen Bekanntmachung der vorstehenden Satzung.

Aurachtal, den 27.02.2020

GEMEINDE AURACHTAL

gez.

Schumann, 1. Bürgermeister






111.150 m²
Stand: 12.02.2020

Hinweis: Die Darstellung Flurkarte (DFK) entspricht dem Stand von 2016

Der Plan ist nach §2 Abs 1 Nr.7 UrhG geschützt

Legende

-  Abgrenzung Sanierungsgebiet
-  bestehende Grundstücksgrenzen mit Flurnummer
-  Bestehende Bebauung

Gemeinde Aurachtal
Landkreis ERLANGEN-HOCHSTADT

Sanierungsgebiet "Ortskern Münchaurach"

Fertigung Stand 12.02.2020
Maßstab 1 : 1000



Arbeitsgemeinschaft STADT & LAND
Matthias Ruhl Dipl.-Ing. (TU), Stadtplaner ByAK, SRL
91413 Neustadt / Aisch, Wilhelmstraße 30
Tel.: 09161/87 45 15, matthias.ruehl@t-online.de
www.stadtundland.net